PRONÓSTICO DE LA AMENAZA POR DESLIZAMIENTOS DE TIERRA

Boletín No.

223

IDEAM

Alerta ROJA

PARA TOMAR ACCIÓN Advierte a los sistemas de prevención y atención de desastres sobre la amenaza que puede ocasionar un fenómeno con efectos adversos sobre la población, el cual requiere la atención inmediata por parte de la población y de los cuerpos de atención y socorro. Se emite una alerta sólo cuando la identificación de un evento extraordinario indique la probabilidad de amenaza inminente y cuando la gravedad del fenómeno implique la movilización de personas y equipos, interrumpiendo el normal desarrollo de sus actividades cotidianas.

Alerta NARANJA

PARA PREPARARSE Indica la presencia de un fenómeno. No implica amenaza inmediata y como tanto es catalogado como un mensaje para informarse y prepararse. El aviso implica vigilancia continua ya que las condiciones son propicias para el desarrollo de un fenómeno, sin que se requiera permanecer alerta.

Alerta AMARILLA

PARA INFORMARSE Es un mensaje oficial por el cual se difunde información. Por lo regular se refiere a eventos observados, registrados o registrados y puede contener algunos elementos de pronóstico a manera de orientación. Por sus características pretéritas y futuras difiere del aviso y de la alerta, y por lo general no está encaminado a alertar sino a informar.

CONDICIONES NORMALES La información que se suministra se encuentra dentro de los rangos normales.

Actualización: 10 de Agosto de 2020 - 13:00 HLC.
Alertas vigentes hasta: 11 de agosto de 2020 - 13:00 HLC.

RESUMEN

A pesar de la disminución de las precipitación de los últimos días se presenta saturación de humedad en los suelos ocasionando probabilidad alta, moderada y baja de ocurrencia de deslizamientos de tierra en algunos municipios de los departamentos de la región Andina, Amazonía, Caribe, Orinoquía y Pacífico.

Fuente: https://www.telesurtv.net/

Pronóstico de la Amenaza por Deslizamientos de Tierra

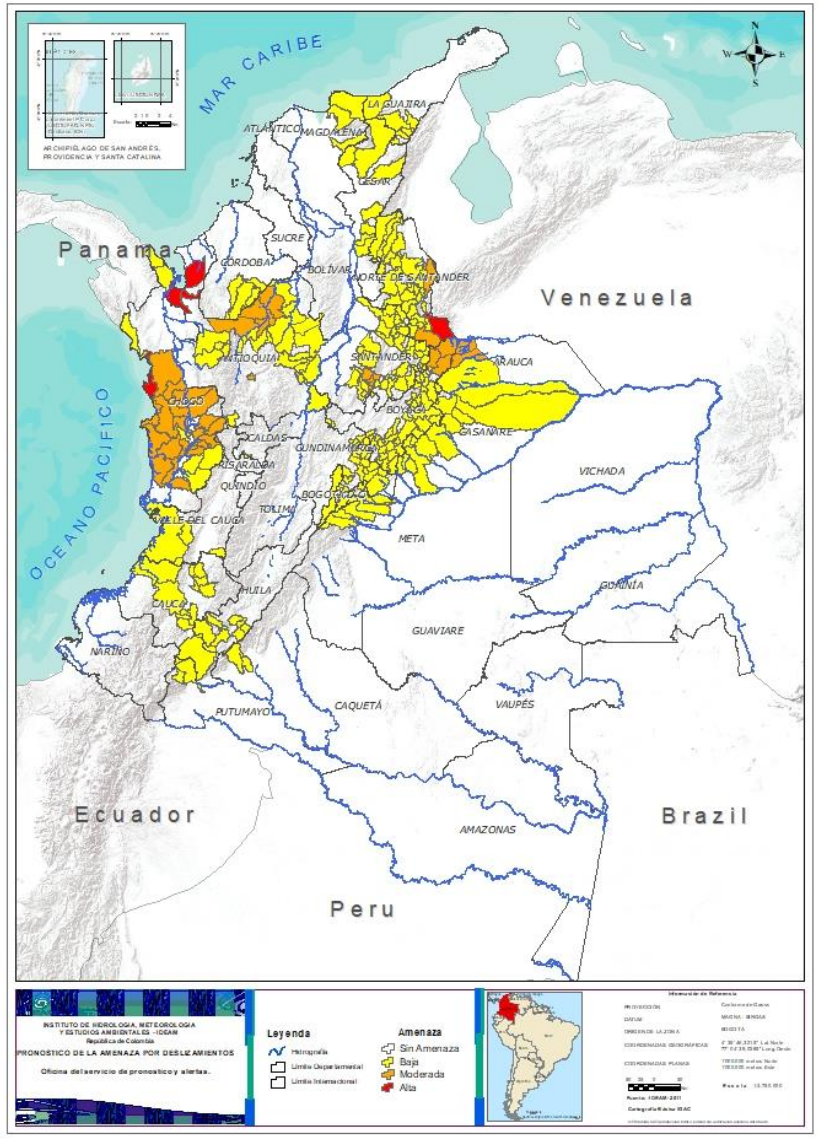

DEPARTAMENTO	N°
ANTIOQUIA	2
CHOCÓ	1
NORTE DE SANTANDER	1
TOTAL	**4**

DEPARTAMENTO	N°
ANTIOQUIA	8
ARAUCA	2
BOYACÁ	3
CHOCÓ	17
NORTE DE SANTANDER	2
SANTANDER	6
VALLE DEL CAUCA	1
TOTAL	**39**

DEPARTAMENTO	N°
ANTIOQUIA	14
ARAUCA	1
BOYACÁ	43
CAQUETÁ	2
CASANARE	13
CAUCA	6
CESAR	7
CHOCÓ	6
CUNDINAMARCA	21
CÓRDOBA	5
HUILA	6
LA GUAJIRA	4
MAGDALENA	3
META	6
NORTE DE SANTANDER	23
PUTUMAYO	1
SANTANDER	32
TOTAL	**193**

TOTAL MUNICIPIOS: 236

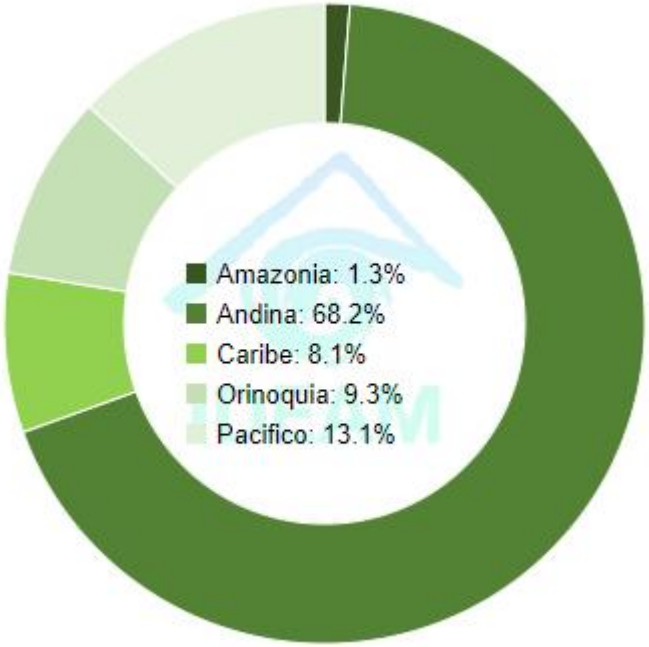

Actualización 10 de Agosto de 2020 | 13:00 HLC

Pronóstico de la Amenaza por Deslizamientos de Tierra

IDEAM

REGIÓN CARIBE

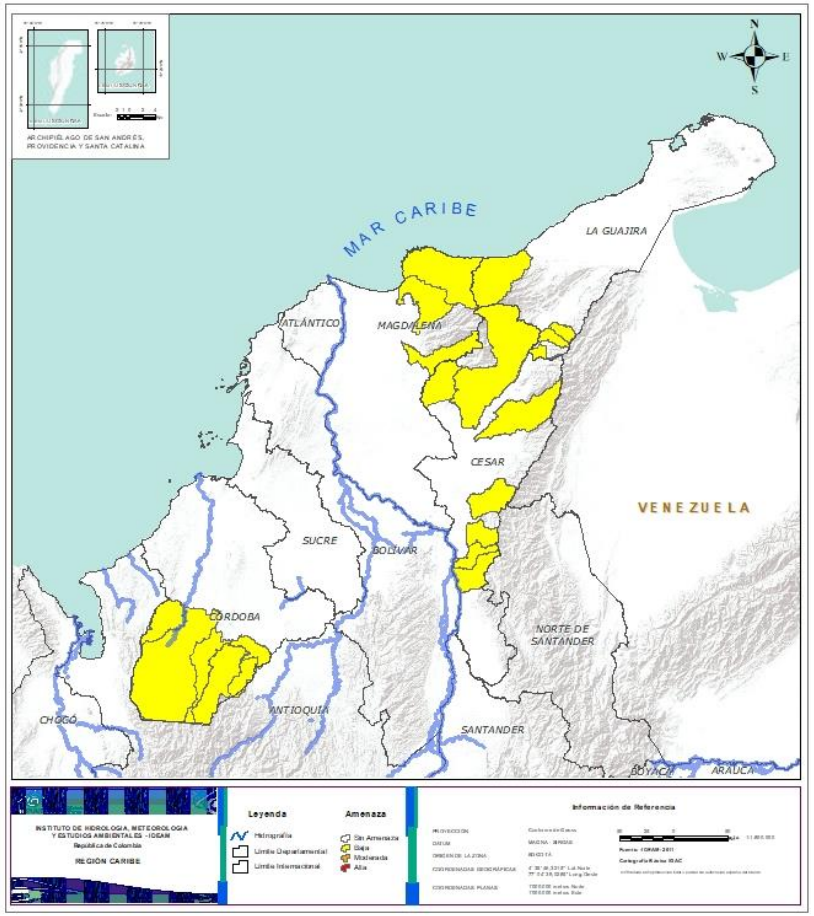

Alerta	SITIOS PARA LOS CUALES SE GENERA LA ALERTA
	CESAR: Agustín Codazzi, Curumaní, El Copey, La Gloria, Pailitas, Pelaya, Valledupar. **CÓRDOBA:** Montelíbano, Puerto Libertador, San Jose De Ure, Tierralta, Valencia. **LA GUAJIRA:** Dibulla, El Molino, La Jagua Del Pilar, Villanueva. **MAGDALENA:** Ciénaga, Fundación, Santa Marta.

Pronóstico de la Amenaza por Deslizamientos de Tierra

IDEAM

REGIÓN ANDINA

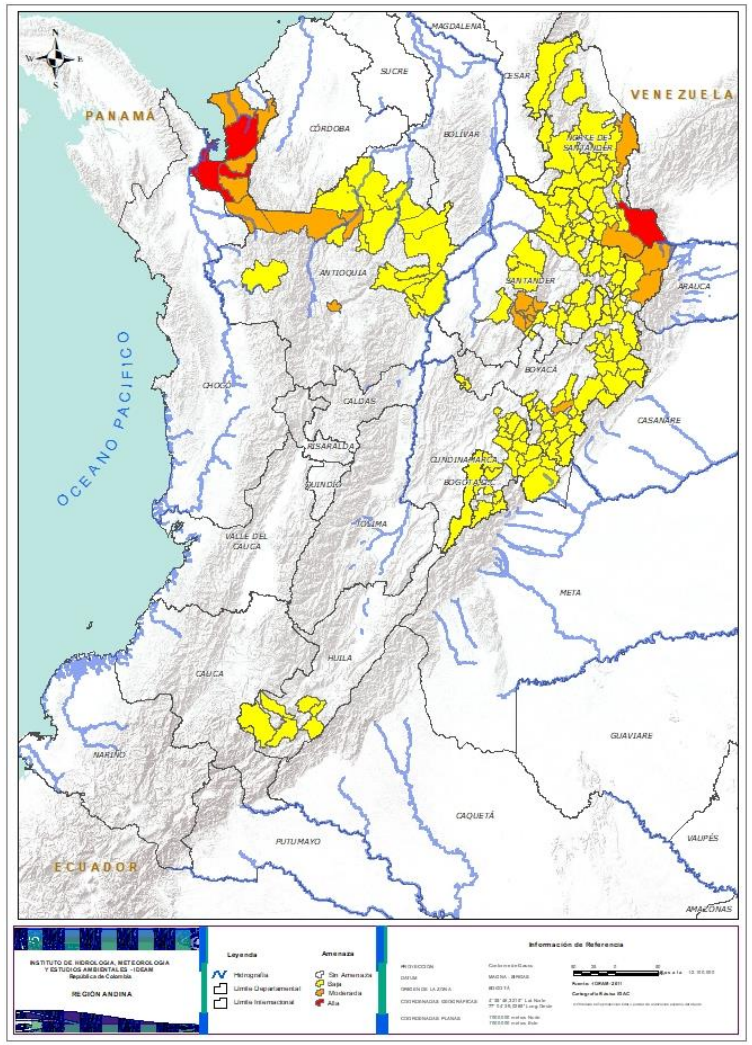

Alerta	SITIOS PARA LOS CUALES SE GENERA LA ALERTA
	ANTIOQUIA: Carepa, Turbo. **NORTE DE SANTANDER:** Toledo.
	ANTIOQUIA: Apartadó, Bello, Chigorodó, Ituango, Mutatá, Necoclí, San Pedro De Urabá, Valdivia. **BOYACÁ:** Cubará, Guicán, Zetaquira. **NORTE DE SANTANDER:** Chitagá, Cúcuta. **SANTANDER:** Aguada, Chima, Contratación, El Guacamayo, La Paz, Santa Helena Del Opón.
	ANTIOQUIA: Anorí, Briceño, Cáceres, Campamento, Caracolí, Frontino, Maceo, Puerto Berrío, Remedios, Segovia, Tarazá, Yalí, Yolombó, Zaragoza. **BOYACÁ:** Almeida, Aquitania, Betéitiva, Boavita, Campohermoso, Chinavita, Chiscas, Chita, Chivor, Covarachía, El Espino, Gámeza, Garagoa, La Uvita, La Victoria, Labranzagrande, Macanal, Miraflores, Mongua, Pachavita, Páez, Pajarito, Panqueba, Paya, Paz De Rio, Pesca, Pisba, Quípama, Rondón, San Eduardo, San Luis De Gaceno, San Mateo, Santa María, Santana, Soatá, Socha, Socotá, Susacón, Tasco, Tibaná, Turmequé, Úmbita, Ventaquemada. **CUNDINAMARCA:** Bogotá, D.c., Cáqueza, Chipaque, Choachí, Chocontá, Gachalá, Gachetá, Gama, Guatavita, Guayabetal, Gutiérrez, Junín, La Calera, Machetá, Manta, Medina, Quetame, Sesquilé, Suesca, Sutatausa, Ubalá. **HUILA:** Altamira, Pitalito, Saladoblanco, San Agustín, Suaza, Tarqui. **NORTE DE SANTANDER:** Ábrego, Arboledas, Cáchira, Cácota, Chinácota, Convención, Cucutilla, Durania, El Carmen, El Tarra, El Zulia, Gramalote, Labateca, Lourdes, Mutiscua, Ocaña, Pamplona, Salazar, San Cayetano, Santiago, Sardinata, Silos, Villa Caro. **SANTANDER:** Bucaramanga, Carcasí, Cepitá, Cerrito, Charalá, Charta, Concepción, Confines, Coromoro, El Carmen, El Playón, Floridablanca, Girón, Guaca, Guadalupe, Landázuri, Lebrija, Macaravita, Málaga, Matanza, Mogotes, Oiba, Onzaga, Piedecuesta, Rionegro, San Andrés, San Benito, San Miguel, San Vicente De Chucurí, Suratá, Tona, Valle De San José.

Pronóstico de la Amenaza por Deslizamientos de Tierra

REGIÓN ANDINA

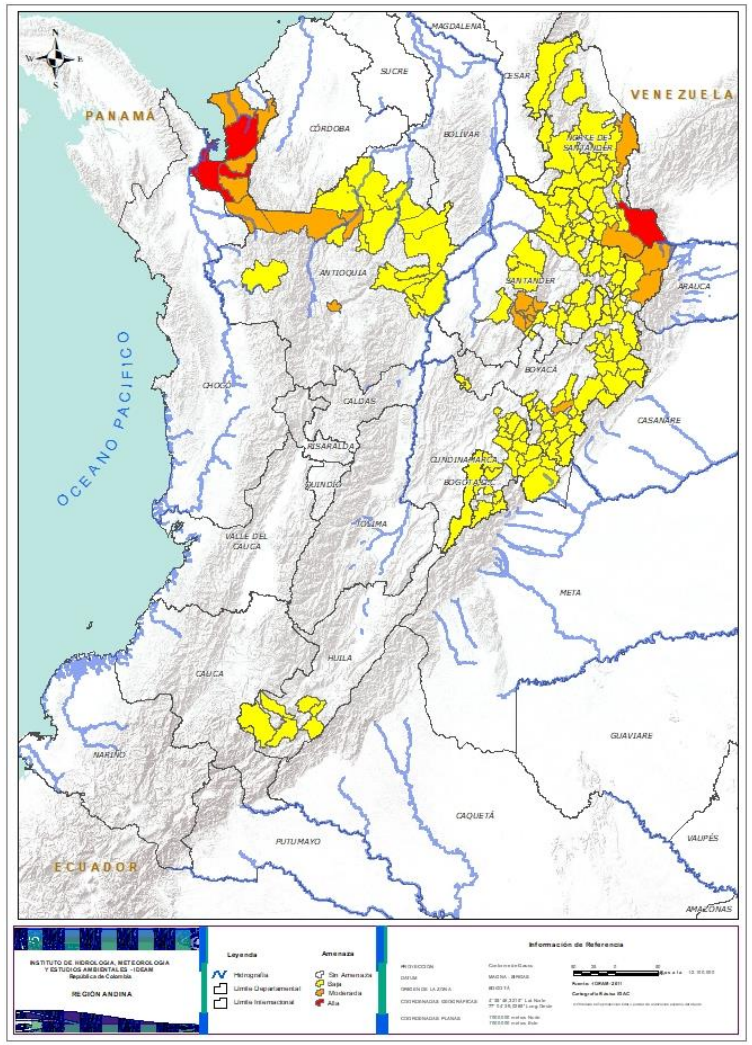

Se recomienda prestar especial atención en el Aeropuerto Internacional Matecaña en la ciudad de Pereira, ante la posibilidad de deslizamientos de tierra.

Pronóstico de la Amenaza por Deslizamientos de Tierra

IDEAM

REGIÓN PACIFÍCO

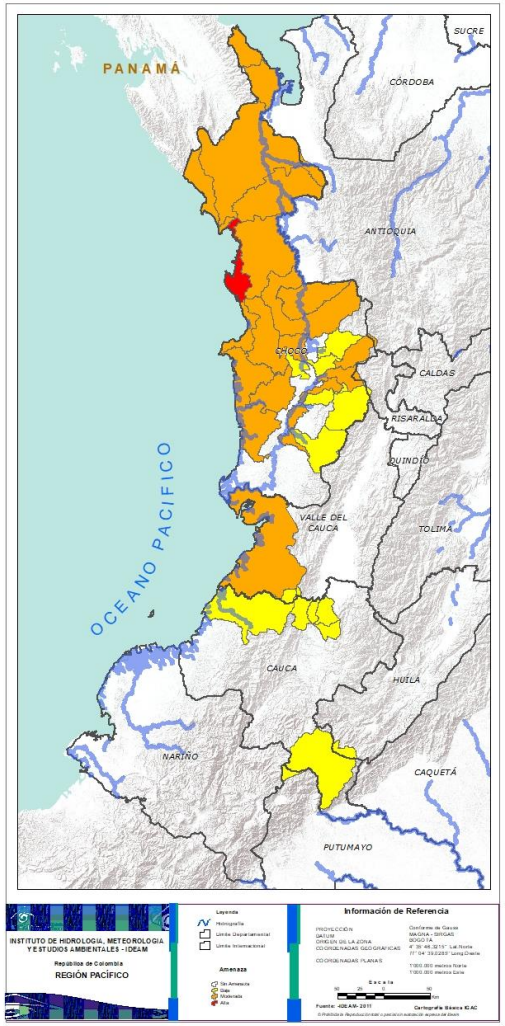

Alerta	SITIOS PARA LOS CUALES SE GENERA LA ALERTA
	CHOCÓ: Bahía Solano (Mutis).
	CHOCÓ: Acandí, Alto Baudó (Pie De Pato), Bagadó, Bajo Baudó (Pizarro), Bojayá (Bellavista), Carmen Del Darién (Curbaradó), Juradó, Medio Atrato (Beté), Medio Baudó(Boca De Pepé), Medio San Juan, Nuquí, Quibdó, Rio Iró (Santa Rita), Rio Quito (Paimadó), Riosucio, Tadó, Unguía. **VALLE DEL CAUCA:** Buenaventura.
	CAUCA: Buenos Aires, Caldono, López, Santa Rosa, Santander De Quilichao, Suárez. **CHOCÓ:** Cértegui, Condoto, El Cantón Del San Pablo (Managrú), Lloró, San José Del Palmar, Sipí.

Pronóstico de la Amenaza por Deslizamientos de Tierra

IDEAM

REGIÓN ORINOQUIA

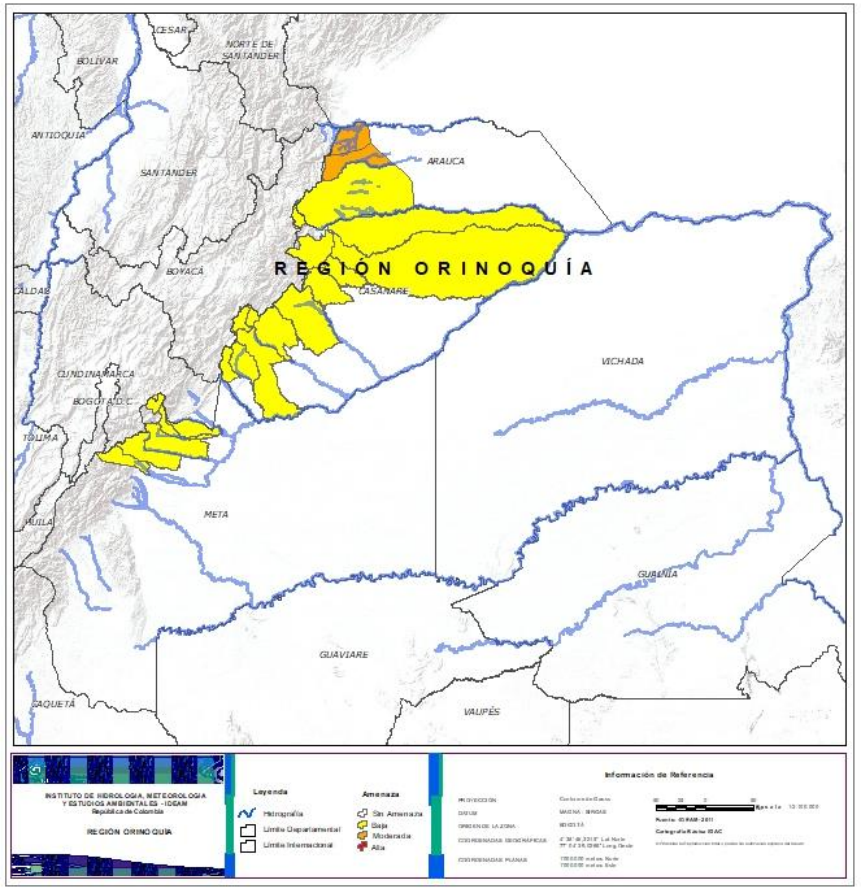

Alerta	SITIOS PARA LOS CUALES SE GENERA LA ALERTA
	ARAUCA: Fortul, Saravena.
	ARAUCA: Tame. **CASANARE:** Aguazul, Chámeza, Hato Corozal, La Salina, Monterrey, Nunchía, Paz De Ariporo, Pore, Recetor, Sabanalarga, Támara, Tauramena, Yopal. **META:** Acacías, Cumaral, Guamal, Restrepo, San Juanito, Villavicencio.

Pronóstico de la Amenaza por Deslizamientos de Tierra

IDEAM

REGIÓN AMAZONIA

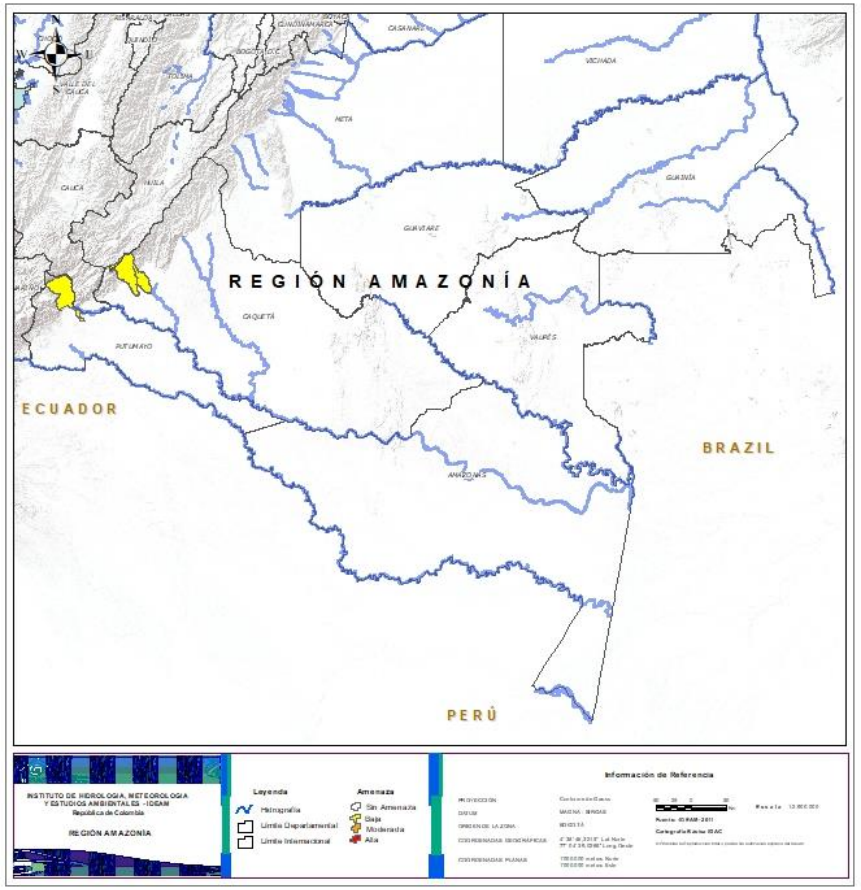

Alerta	SITIOS PARA LOS CUALES SE GENERA LA ALERTA
	CAQUETÁ: Belén De Los Andaquíes, Morelia. **PUTUMAYO:** Mocoa.

SECTORES VIALES

SECTORES VIALES REPORTADOS CON AFECTACIÓN VIAL POR DESLIZAMIENTOS	
DEPARTAMENTO	**SECTOR VIAL**
ANTIOQUIA	La Unión - Sonsón Medellín – Buriticá Puerto Nare - San Carlos Manda – Primavera Km 6 + 800 Urrao – Carmen de Atrato Medellin – Yolombo Bogotá – Medellin La Pintada – Primavera Tronca a la costa caribe
BOYACÁ	Macanal – Chivor Sogamoso – Aguazul Tunja – Páez – km 103+300
CHOCO	Quibdó – La Mansa
CAUCA	Santiago – Santa Rosa
CUNDINAMARCA - META	Bogotá – Villavicencio Bogotá – Macheta - Guateque

DEFINICIONES Y RECOMENDACIONES



DEFINICIONES	RECOMENDACIONES
DERRUMBE: Término común para referirse a diversos tipos de movimientos en masa, particularmente caídas y deslizamientos. **DESLIZAMIENTO:** Movimiento ladera abajo de una masa de suelo o roca cuyo desplazamiento ocurre predominantemente a lo largo de una superficie de falla, o de zonas relativamente delgadas con gran deformación cortante. **TIPOS DE DESLIZAMIENTOS:** **Deslizamientos:** Incluye movimientos tipo deslizamiento rotacional o deslizamiento traslacional en suelo o roca. En este grupo se pueden incluir los procesos en laderas tipo flujo que hacen parte de la zona de alimentación de flujos de detritos o flujos de lodo. **Caídas:** Incluye movimientos tipo caída en suelos o rocas. Se pueden incluir también en este tipo los movimientos tipo volcamiento. **Flujos:** En este tipo se incluyen los procesos tipo flujo de detritos, flujo de lodos o avenida torrencial (Ver numeral 1.2). **Reptación:** Término utilizado para describir movimientos lentos Y extremadamente lentos (Hungr et al., 2014).	• Construya o habite en zonas seguras. • Proteja los bosques. • Evite la tala de árboles y la quema de estos. • Identifique las áreas con amenazas de deslizamientos o derrumbes. • Realice un plan de emergencia familiar. • Estudie rutas alternativas para su evacuación. • No permita que el agua se filtre en el interior de las montañas: abra zanjas, alcantarillas y cuencas firmes que permita el desagüe de agua adecuado. • Evite la acumulación de basura o desechos en suelos ya que esta no permite que el agua filtre por donde debe hacerlo, lo que hace que el terreno se desestabilice.

PRONÓSTICO DE LA AMENAZA POR DESLIZAMIENTOS DE TIERRA

IDEAM

EQUIPO DE TRABAJO IDEAM

Yolanda González H. | Directora General
Daniel Useche Samudio. | Jefe (E) Oficina del Servicio de Pronóstico y Alertas

Elaboró:

OFICINA DEL SERVICIO DE PRONÓSTICO Y ALERTAS
Sergio Alejandro Rojas Barbosa
Profesional de turno

http://www.ideam.gov.co
Correos electrónicos: servicio@ideam.gov.co, alertas@ideam.gov.co
Calle 25D N° 96B - 70, piso 3. Bogotá, D.C.
Teléfono: 3075625 ext. 1334 -1336.